








PLANTA  
ESC: 1:45.000

REVISÕES				Legenda:		<div>KARAIBA</div> <div>CONSULTORIA E PROJETOS</div> <div>Rua Cel. Resende, 76 - Centro Monte Alegre de Minas MG karaibaassociados@gmail.com</div>	TÍTULO		ESCALA:	FOLHA:
					PERFIL TERRENO		LOCALIZAÇÃO		1:45.000	ÚNICA
					ASFALTO		<div>RT: GUSTAVO RIBEIRO DE MOURA ARQUITETO-CAU: 92331-1</div>	CIDADE: MUNICÍPIO DE MONTE CARMELO	TRECHO: ESTRADA DE MONTE CARMELO AO DISTRITO DE GONÇALVES	
					CERCA DE ARAME				ASSINATURAS:	
					CURVA MESTRA					
					CURVA AUXILIAR	CONVENIO: 908673/2020				
					ESTRADA	RRT Nº: SI11171805I00CT001		PROPR: PREFEITURA MUNICIPAL DE MONTE CARMELO CNPJ: 18.593.103/0001-78		
00	10/09/21	GUSTAVO	EMIÇÃO INICIAL		PROJEÇÃO VIA	OBS: COORDENADAS: PROJEÇÃO UNIVERSAL TRANSVERSA DE MERCATOR - UTM SGR: SIRGAS 2000 ZONA 23K				
REV	DATA	REVISADO POR	DESCRIÇÃO							