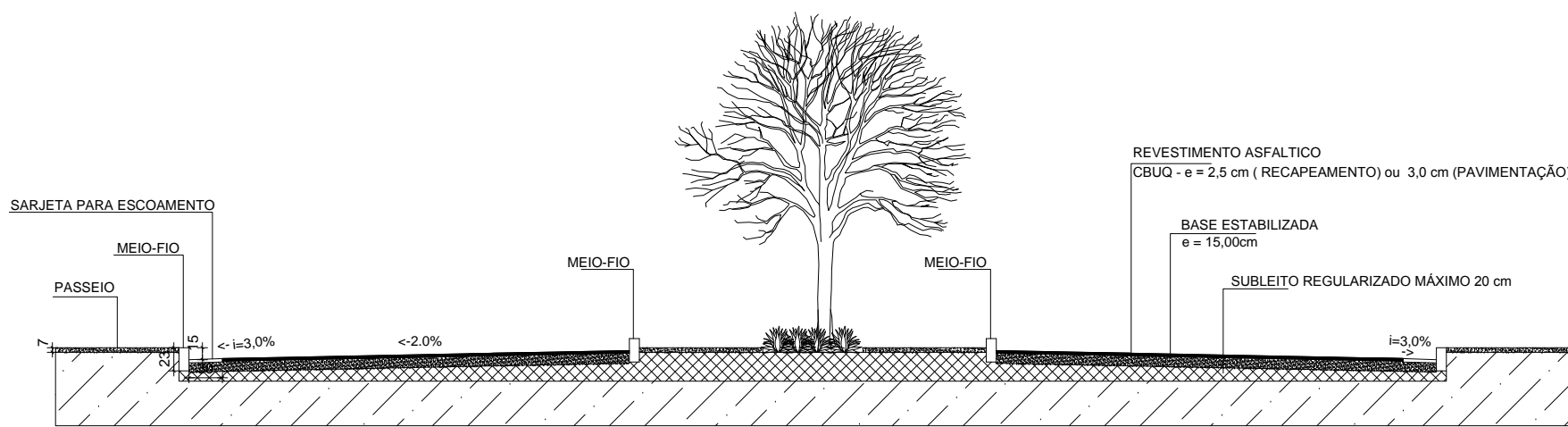
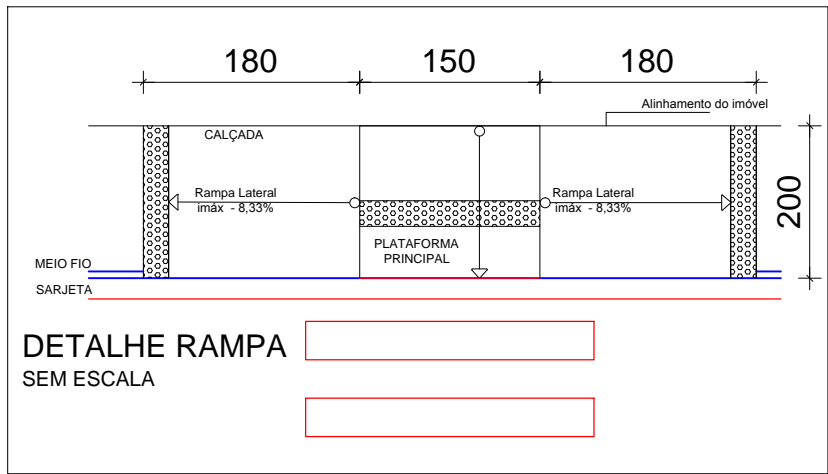


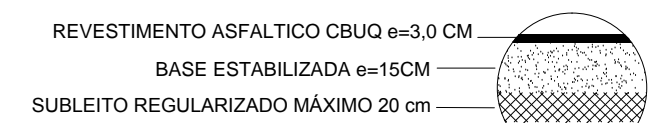
PROJETO DE PAVIMENTAÇÃO TRECHO 2
Esc.: 1:750



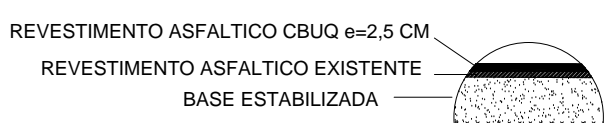
SEÇÃO TRANSVERSAL - AV. DO CONTORNO
SEM ESCALA



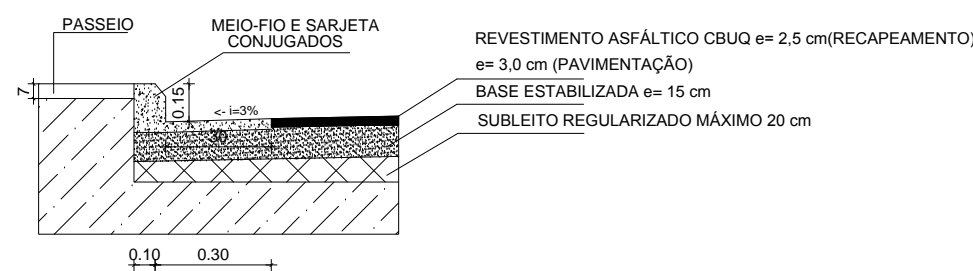
DETALHE RAMPA
SEM ESCALA



ESQUEMA PAVIMENTAÇÃO
SEM ESCALA



ESQUEMA RECAPEAMENTO
SEM ESCALA



DETALHE MEIO-FIO E SAJETA CONJUGADOS
SEM ESCALA

AMVAP - Associação dos Municípios da Microrregião Do Vale do Paranaíba							
HISTÓRIA DE CÁLCULO COMPRIMENTO X LARGURA							
RECAPESAMENTO							
Recapesamento da Av. do Contorno - Entre Dr. Heliado Simões e Rua Osvaldo Garcia (Trecho 1) (Outro Convênio)							
Trecho	Cotas de Comprimento Lado Direito (m)	Cotas de Comprimento Lado Esquerdo (m)	Largura Esquerda (m)	Largura Direita (m)	Largura Esquerda o/ Desconto (m)	Largura Direita o/ Desconto (m)	Área de Intervenção (m²)
Rua Dr. Heliado até Rua José Soares	72.5	7.8	7.3	7.3			538.35
Rua José Soares até Rua D. Pedro II	65.3	6.2	7.6	7.6			553.39
Rua José Soares até Rua D. Pedro II	18.5	7.8	7.3	7.3			162.12
Rua D. Pedro II até Rua Álvaro Cardoso	78.3	7.8	7.3	7.3			571.59
Rua Álvaro Cardoso até Ramundo R. Costa	76.3	6.1	7.5	7.5			584.15
Rua Ramundo R. Costa até Osvaldo Garcia	40.6	7.0	7.3	7.3			442.98
TOTAL	290.5	36.6	0	36.6	0	0	2630.55
Pavimentação da Av. do Contorno - Entre Rua Osvaldo Garcia e Rua Almeida dos Jacarandás (Trecho 2)							
Proximidades da Rua Mem de Sá até Rua do Contorno	46.6	20.5	9.8	12.5	9	11.9	778.3
Rua do Contorno até Rua Almeida dos Jacarandás	44.3	13.9	9.1	18.5	9.4	17.9	846.04
Rua Almeida dos Jacarandás até Rua Osvaldo Garcia	52.7	42.2	9	9	5.1	5.1	533.8
Rua Osvaldo Garcia até as Proximidades da Rua Mem de Sá	55.2	10.4	7	6.8	6.4	6.4	478.03
Rua Mem de Sá até as Proximidades da Rua Osvaldo Garcia	55.2	10.4	7	6.8	6.4	6.4	478.03
Rua Osvaldo Garcia até as Proximidades da Rua Mem de Sá	77.2	11.5	7	7.5	6.4	6.4	675.6
Rua Mem de Sá até as Proximidades da Rua Osvaldo Garcia	11.5	7	7.5	6.4	6.4	6.4	80.5
Rua Almeida dos Jacarandás até Rua Osvaldo Garcia	14.6	6.8	6.2	6.2	6.2	6.2	86.38
Rua Osvaldo Garcia até as Proximidades da Rua Mem de Sá	15.1	6.1	6.2	6.2	6.2	6.2	92.51
Rua Almeida dos Jacarandás até Rua Osvaldo Garcia	35.6	7.4	6.8	6.8	6.8	6.8	189.44
Rua Osvaldo Garcia até as Proximidades da Rua Mem de Sá	36.6	7.5	6.9	6.9	6.9	6.9	214.5
Rua Almeida dos Jacarandás até Rua Osvaldo Garcia	45.7	6.9	6.3	6.3	6.3	6.3	315.33
TOTAL	316.7	289.8	60.5	36.3	66.7	34.7	3112.83
Pavimentação da Av. do Contorno - Entre Rua Almeida dos Jacarandás e Av. Brasil (Trecho 3)							
Rua Almeida dos Jacarandás até Rua Osvaldo Garcia	19	23.7	7	7	6.4	6.4	259.2
Rua Osvaldo Garcia até Rua Almeida dos Jacarandás	33.1	106.1	7	7	6.4	6.4	590.55
Rua Almeida dos Jacarandás até Rua Osvaldo Garcia	38.4	40.3	7	7	6.4	6.4	503.68
Rua Osvaldo Garcia até Rua Almeida dos Jacarandás	28.7	7	7	7	6.4	6.4	150.05
Rua Almeida dos Jacarandás até Rua Osvaldo Garcia	40.6	7	7	7	6.4	6.4	259.54
Rua Almeida dos Jacarandás até Rua Osvaldo Garcia	45.9	50.5	7	7.1	6.4	6.5	621.55
Rua Duarte da Costa até Rua Matuzalem Cardoso	11.4	99.3	7	7.3	6.4	6.7	1294.8
Rua Matuzalem Cardoso até Av. Brasil	39.1	45.1	7	7.2	6.4	6.6	546.7
Rua Almeida dos Jacarandás até Rua Osvaldo Garcia	42.9	51.1	11.1	8.6	10.5	8	679.75
TOTAL	406.3	416.1	53.1	78.5	48.9	71.9	5575.46

RECAPEAMENTO A EXECUTAR (OUTRO CONVÊNIO)

RECAPEAMENTO A EXECUTAR EM CBUQ E=2,5CM

PAVIMENTAÇÃO A EXECUTAR EM CBUQ E=3CM

FUTURO PASSEIO EM CONCRETO A EXECUTAR

PLANTIO DE GRAMA

MEIO - FIO COM SARJETA A EXECUTAR

R1- PLACA PARE

PLACA COM NOME DAS RUAS/AVENIDAS

ESTAKEAMENTO DE 20 EM 20M.

ASSOCIAÇÃO DOS MUNICÍPIOS DA MICRORREGIÃO DO VALE DO PARANAÍBA

AV. ANTÔNIO THOMAZ FERREIRA REZENDE, 3180 - TELEFAX (0xx34)3213-2333

DISTRITO INDUSTRIAL - CEP. 38.402-270 - UBERLÂNDIA - MINAS GERAIS

E-mail: amvap@triang.com.br - Home Page: www.amvapmg.org.br

Folha: 02/03

Projeto: AMVAP

ART:

Projeto/Tipo: PROJETO DE PAVIMENTAÇÃO/URBANIZAÇÃO TRECHO 2

Local: AVENIDA DO CONTORNO - MONTE CARMELO

Data: FEVEREIRO / 2016

Escala: 1:750

Desenho: CLAYTON

Assinaturas: PREFEITURA MUNICIPAL DE MONTE CARMELO

JOICE ROBERTA RIBEIRO
ENG. CIVIL - CREA: 104878/D-MG
Projeto/AMVAP Assoc. Mun. Mic. V. do Paranaíba/CREA 10556-MG