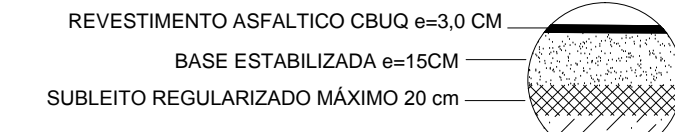
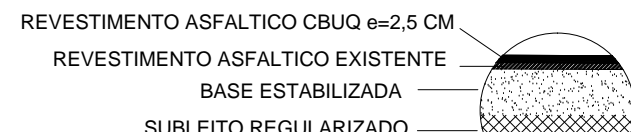


<div><div></div>AMVAP- Associação dos Municípios da Microrregião Do Vale do Paranaíba</div>					
MEMORIA DE CALCULO COMPRIMENTO X LARGURA					
PAVIMENTAÇÃO					
Pavimentação da Av. do Contorno - Entre Dr. Heládio Simões e Rua Osvaldo Garcia (Trecho 01)					
Trecho	Cotas de Comprimento Lado Direito (m)	Cotas de Comprimento Lado Esquerdo (m)	Largura Esquerda (m)	Largura Direita (m)	Área de Pavimento (m²)
Rua Dr. Heládio até Rua José Soares	8			10,2	81,6
	51,4			8	411,2
	33,7			8	269,6
	67,2			8	537,6
Rua José Soares até Rua D. Pedro II	79,4			8	635,2
Rua D. Pedro II até Rua Alvaro Cardoso	79			8	632
Rua Alvaro Cardoso até Raimundo R. Costa	13,9			10,7	148,73
Rua Raimundo R Costa até Osvaldo Garcia	82,7			8	661,6
	10,6			10,2	108,12
	67,7			8	541,6
TOTAL	493,6				4.027,23

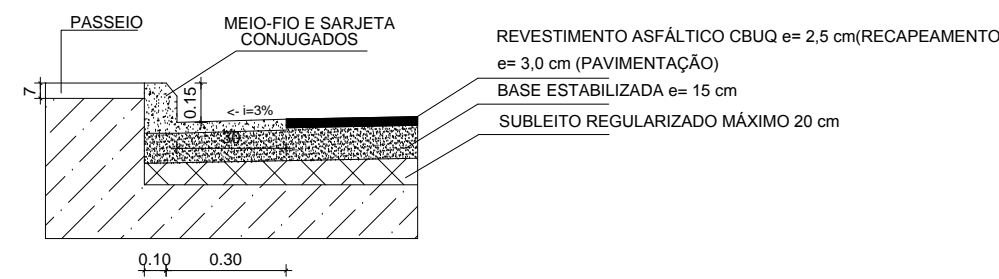
<div><div></div>AMVAP- Associação dos Municípios da Microrregião Do Vale do Paranaíba</div>					
MEMORIA DE CALCULO COMPRIMENTO X LARGURA					
RECAPEAMENTO					
Pavimentação da Av. do Contorno - Entre Dr. Heládio Simões e Rua Osvaldo Garcia (Trecho 01)					
Trecho	Cotas de Comprimento Lado Direito (m)	Cotas de Comprimento Lado Esquerdo (m)	Largura Esquerda (m)	Largura Direita (m)	Área de Pavimento (m²)
Rua Dr. Heládio até Rua José Soares	72,5		7,9		572,75
	66,3		8,2		543,66
Rua José Soares até Rua D. Pedro II	103		8		824
Rua D. Pedro II até Rua Alvaro Cardoso	79,5		7,6		604,2
Rua Alvaro Cardoso até Raimundo R. Costa	79,3		7,9		618,57
Rua Raimundo R Costa até Osvaldo Garcia	75,3		8,1		609,93
	60,6		7,9		478,74
TOTAL	535,5		55,6		4.281,85



ESQUEMA PAVIMENTAÇÃO SEM ESCALA

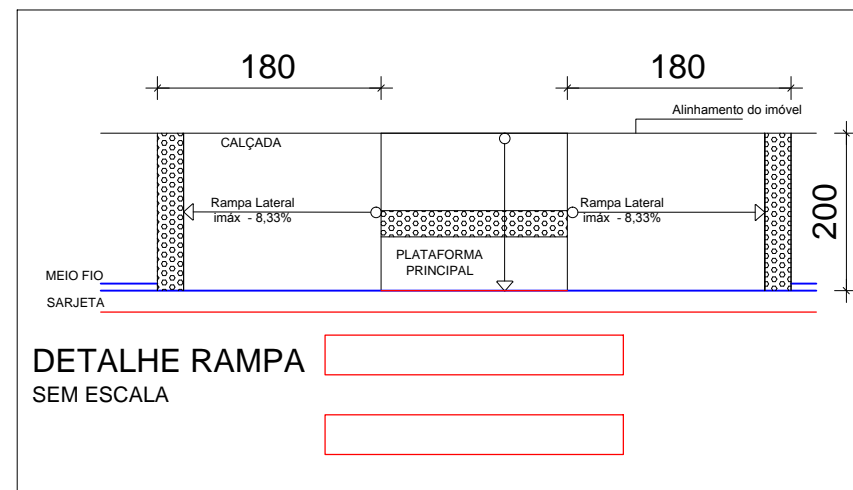


ESQUEMA RECAPEAMENTO SEM ESCALA



DETALHE MEIO-FIO E SAJETA CONJUGADOS SEM ESCALA

- RECAPEAMENTO A EXECUTAR (OUTRO CONVÊNIO)
- RECAPEAMENTO A EXECUTAR EM CBUQ E=2,5CM
- PAVIMENTAÇÃO A EXECUTAR EM CBUQ E=3CM
- FUTURO PASSEIO EM CONCRETO A EXECUTAR
- PLANTIO DE GRAMA
- MEIO - FIO COM SARJETA A EXECUTAR
- R1- PLACA PARE
- PLACA COM NOME DAS RUAS/AVENIDAS
- ESTAOQUEAMENTO DE 20 EM 20M.



DETALHE RAMPA SEM ESCALA

<div><div></div>ASSOCIAÇÃO DOS MUNICÍPIOS DA MICRORREGIÃO DO VALE DO PARANAÍBA</div> <div>AV. ANTÔNIO THOMAZ FERREIRA REZENDE, 3180 - TELEFAX (0xx34)2113.233 DISTRITO INDUSTRIAL - CEP. 38.402-270 - UBERLÂNDIA - MINAS GERAIS E-mail: amvap@triang.com.br - Home Page: www.amvapmg.org.br</div>		
Folha: 01/03	Data: FEVEREIRO / 2016	
Projeto: AMVAP	Escala: 1:750	
ART:	Desenho: CLAYTON	
Projeto/Tip:	Assinaturas:	
PROJETO DE PAVIMENTAÇÃO/URBANIZAÇÃO TRECHO 1	PREFEITURA MUNICIPAL DE MONTE CARMELO	
Local:	AVENIDA DO CONTORNO - MONTE CARMELO	
JOICE ROBERTA RIBEIRO ENG. CIVIL - CREA: 104878/D-MG Projeto/AMVAP Assoc. Mun. Mic. V. do Paranaíba/CREA 10595-MG		