
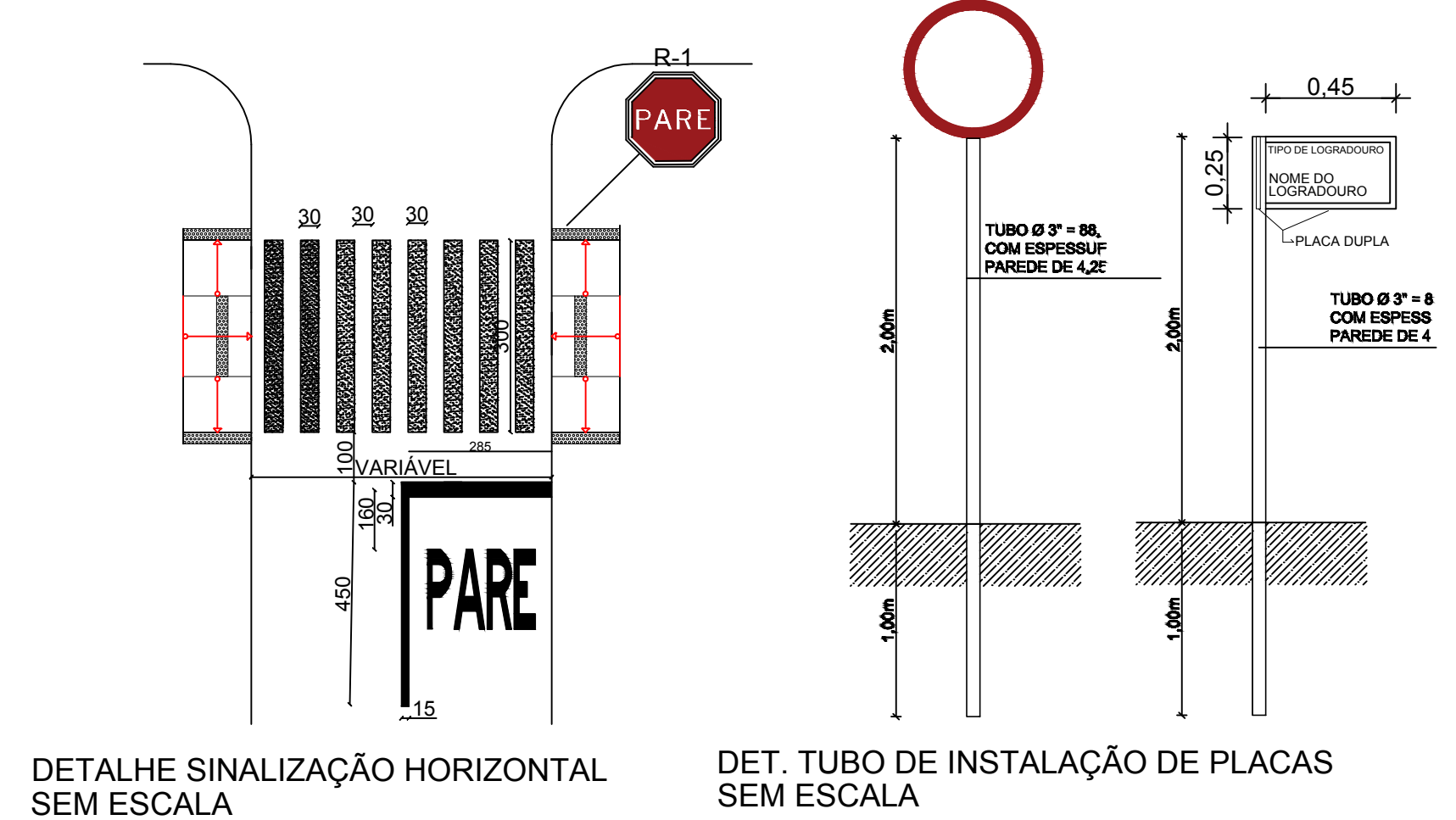
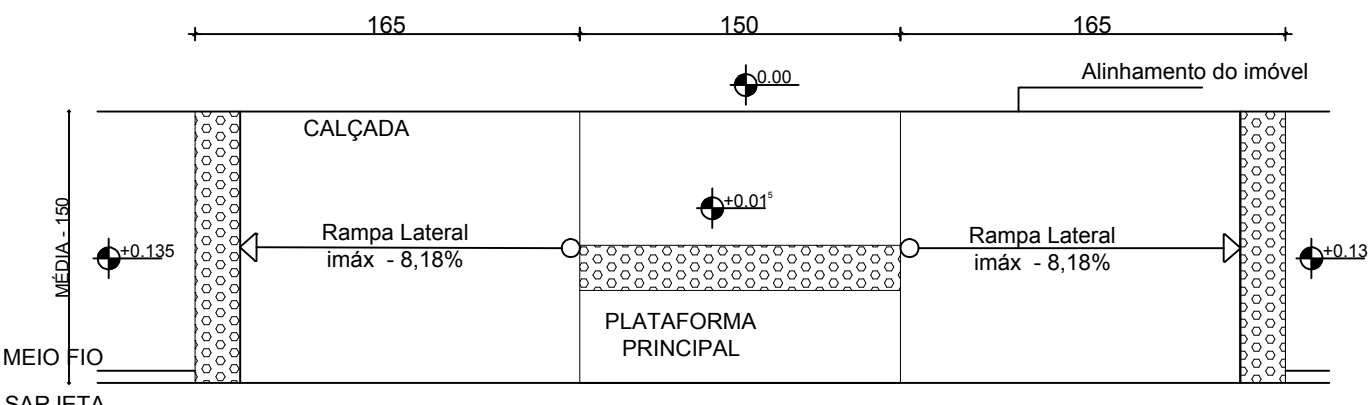
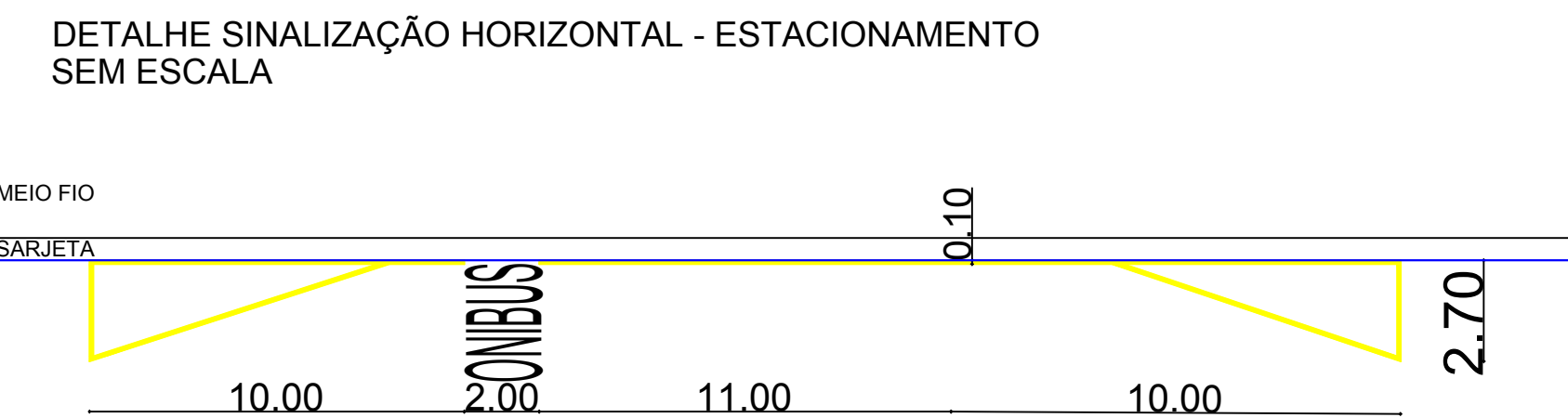
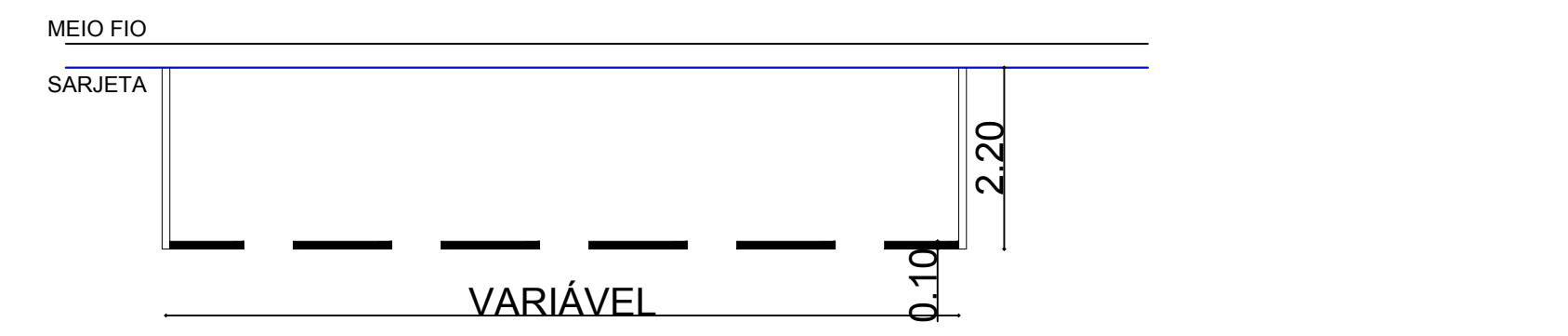

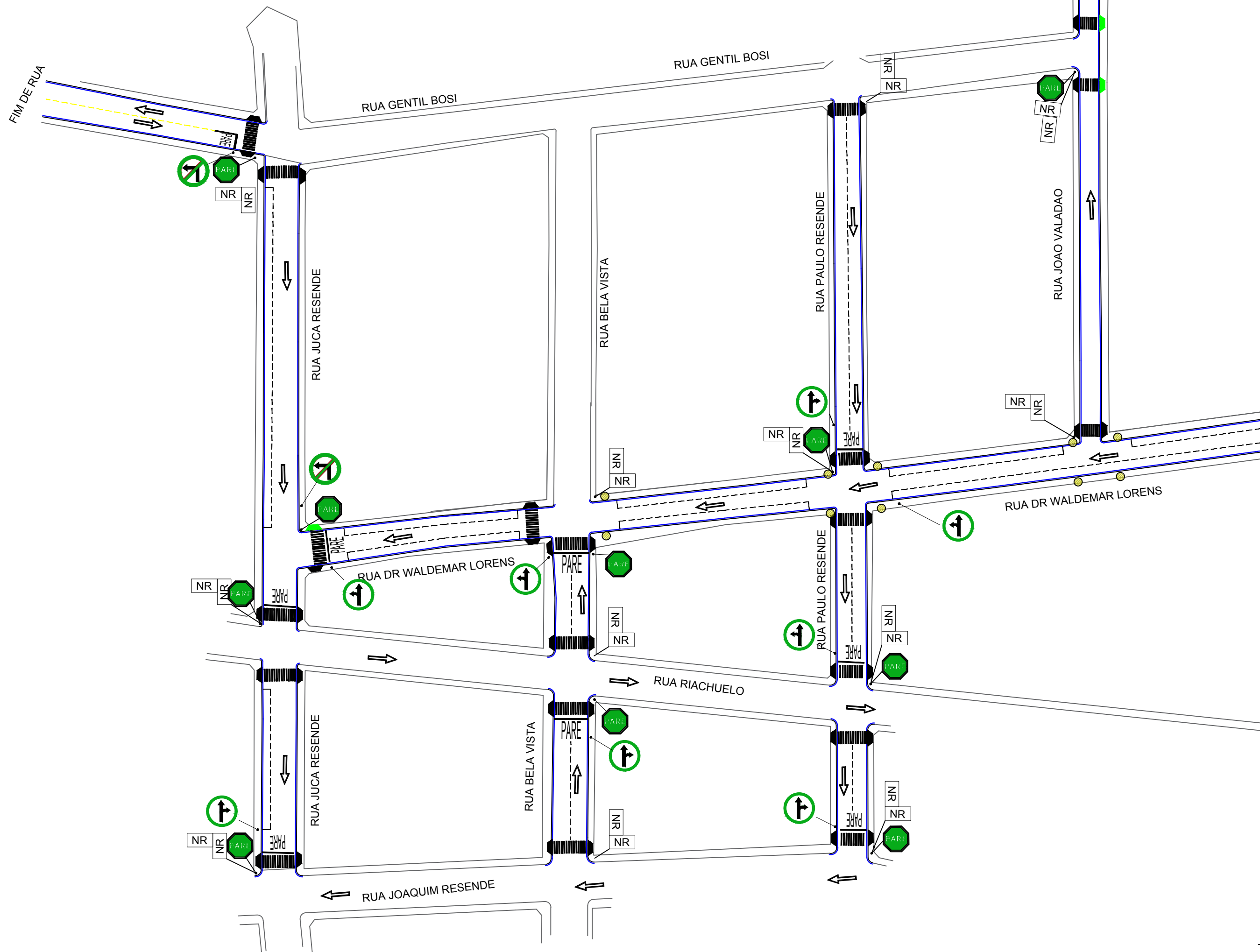


LEGENDA

- MEIO-FIO EXISTENTE
- MEIO-FIO EXISTENTE E SARJETA À EXECUTAR
- RAMPA À EXECUTAR COM DEMOLIÇÃO
- RAMPA À EXECUTAR SEM DEMOLIÇÃO
- RAMPA INEXECUTÁVEL. ENTRADA DE GARAGEM
- SINALIZAÇÃO VERTICAL (R1) - EXISTENTE
- SINALIZAÇÃO VERTICAL EXISTENTE - (R-25d)
- SINALIZAÇÃO VERTICAL EXISTENTE - (R-25c)
- SINALIZAÇÃO VERTICAL EXISTENTE - (R-4b)
- SINALIZAÇÃO VERTICAL EXISTENTE - (R-4a)
- SINALIZAÇÃO VERTICAL Á IMPLANTAR - (R1)
- SINALIZAÇÃO VERTICAL Á IMPLANTAR - (R3)
- LINHA DE EIXO - COR AMARELA - L = 10CM
- LINHA DE EIXO - BRANCA - L = 10CM
- LINHA DE ESTACIONAMENTO - BRANCA - L = 10CM
- NR NR SINALIZAÇÃO VERTICAL - NOME DA RUA

LINHAS DE EIXO: CADÊNCIA 1:2 - TRAÇO 2,00m - ESPAÇAMENTO 4,00m
LINHAS DE ESTACIONAMENTO: CADÊNCIA 1:1 - TRAÇO 0,50m - ESPAÇAMENTO 0,50m



ASSOCIAÇÃO DOS MUNICÍPIOS DA MICRORREGIÃO DO VALE DO PARANAÍBA
AV. ANTÔNIO THOMAZ FERREIRA REZENDE, 3180 - TELEFAX (0xx34)3213.233
DISTRITO INDUSTRIAL - CEP. 38.402-270 - UBERLÂNDIA - MINAS GERAIS
E-mail: amvap@triang.com.br - Home Page: www.amvapmg.org.br

Folha: 11/11	PREFEITURA MUNICIPAL DE MONTE CARMELO	Data: FEVEREIRO DE 2018
Projeto: AMVAP		Escala: 1:1000
ART: 4474241		Desenho: CLAYTON

Projeto/Tipos: PROJETO DE SINALIZAÇÃO	Assinaturas:
SINCOV: 844878/2017 PROPOSTA: 1040245-30/2017 Local: RUA AFERES EUZÉBIO, ANTONIO TEODORO, RUA BELA VISTA, RUA SR. WALDEMAR LORES, GENTIL GOSI, JOÃO VALADÃO, JUCA RESENTE, PAULO RESENTE. BAIRRO DONA QUITÁ - MONTE CARMELO-MG	PREFEITURA MUNICIPAL DE MONTE CARMELO JOSÉ ROBERTA RIBEIRO ENG. CIVIL - CREA: 104978/D-M.G. CREA: 10.595/D-M.G. Projeto/AMVAP Assoc. Mun. Mic. V. do Paranaíba/CREA 10595-MG