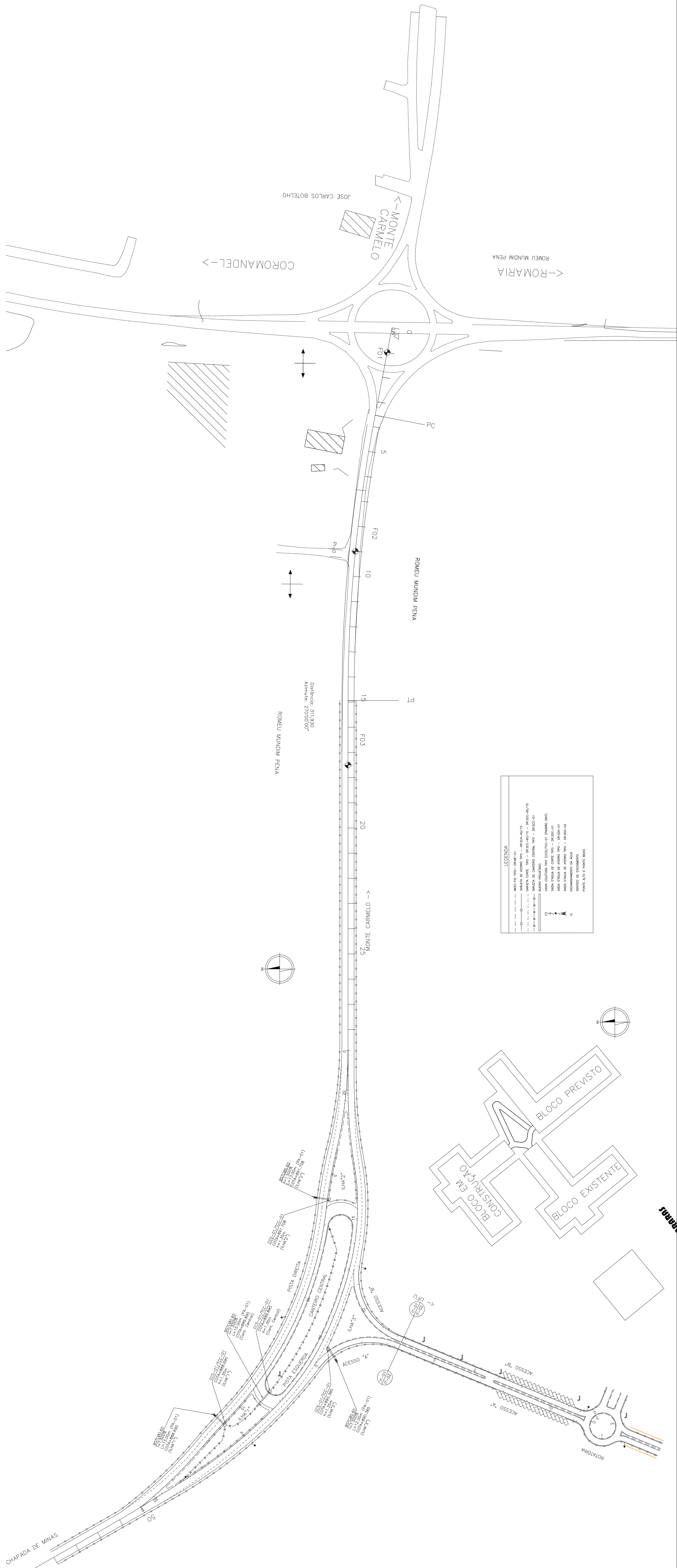
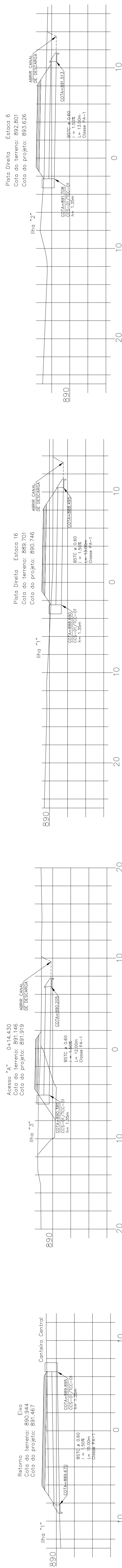



## DRENAGEM – SEÇÕES TRANSVERSAIS DOS BUEIROS





**PREFEITURA MUNICIPAL  
DE  
MONTE CARMELO**

**ESTADO DE MINAS GERAIS**

RUA JOÃO DE DEUS, 121 - CENTRO  
Cidade de Monte Carmelo - MG  
CEP: 35.000-000

**APROVAÇÃO**

\_\_\_\_\_  
José Humberto de Castro  
Prefeito Municipal  
CSEB, 17.53 (7-146)

\_\_\_\_\_  
Mônica Carmo, MC  
Vice-Prefeito

\_\_\_\_\_  
Aparecida de Brito, MC  
Assessor de Planejamento

**SECRETARIA MUNICIPAL DE INFRAESTRUTURA E  
SERVIÇOS URBANOS**

\_\_\_\_\_  
FRAZ. SANTO ANTONIO, 133 - ZONA RURA  
Cidade de Monte Carmelo - MG  
CEP: 35.000-000

**APROVAÇÃO**

\_\_\_\_\_  
José Humberto de Castro  
Prefeito Municipal  
CSEB, 17.53 (7-146)

\_\_\_\_\_  
Mônica Carmo, MC  
Vice-Prefeito

\_\_\_\_\_  
Aparecida de Brito, MC  
Assessor de Planejamento

[illegible][illegible]

PROPRIETARIO:	QUADRO DE ÁREAS:
	DESCRIÇÃO
SANTO ENILATERS QUADRO PREFEITO MUNICIPAL	TERRENO:
	ÁREA DE INTERVENÇÃO=
	IMPLANTAÇÃO=
PREFEITURA MUNICIPAL DE MONTE CARMELO	PAVIMENTAÇÃO=

RESPIR. TÉCNICOS:

ENG.º CIVIL SEBASTIAO BRAZ ANJOS  
CREA: 14.B.882/D-MG

PRANCHA: DR-01

CONTEÚDO PRANCHA: PROJETO DRENAGEM LMG-746-ACCESSO CAMPUS ARARAS UFU

TRECHO 1: LMG-746 – EST. 4 A 28+16,50 / EST. 50 A 54

TRECHO 2: INTERSEÇÃO: EST. 0 A 20+13,57MPD / EST. 0 A EST. 21+14,346PE

TRECHO 3: ACESSO A: EST. 0 A 11+12,335 / ACESSO B: EST. 0 A 11+13,952

DATA:	OUT/2017	ESCALA:	INDICADA	DESENHO:	DIVERSOS
-------	----------	---------	----------	----------	----------

— SELO DE PANTO E TAMPÃO DE PANTO DE PROTEÇÃO DE CERRADO SÃO ANA, CNP: 017.435.341-39, 90006-06 OBJETIVO: APROVAÇÃO RESERVADOS COMPROVE LBI FEDERAL Nº 9.631/90.